

PODROBNÁ SITUACE SOUČASNÉHO STAVU S NÁVRHY OPATŘENÍ
LIST 2
M 1:2500




























LEGENDA - INŽENÝRSKÉ SÍTĚ	
	OCHRANNA PÁSKA
	ČEZ - VYSOKÉ NAPĚTÍ NADZEMNÍ
	EON - NÍZKÉ NAPĚTÍ NADZEMNÍ
	EON - NÍZKÉ NAPĚTÍ PODZEMNÍ
	EON - VYSOKÉ NAPĚTÍ NADZEMNÍ
	O2 - NADZEMNÍ SÍŤ
	O2 - PODZEMNÍ SÍŤ
	O2 - NEZAMĚŘENA SÍŤ
	O2 - NEPROVOZOVANÁ SÍŤ
	RWĚ - STL
	RWĚ - VTL
	VAS - KABELOVÉ VEDENÍ
	STAVAJÍCÍ STOKOVÁ SÍŤ
	STAVAJÍCÍ STOKOVÁ SÍŤ TLAKOVÁ
	NÁVRHOVÁ STOKOVÁ SÍŤ
	STAVAJÍCÍ VODOVODNÍ RAD

KLAD LISTŮ

LIST 1 - C.2.1

LIST 2 - C.2.2

LEGENDA

	KATASTRÁLNI MAPA
	OSA TOKU
	HISTORICKÁ OSA TOKU (DLE KATASTRU)
	OSA OBJEKTU - NOVÝ STAV
	HRANICE STAVEBNÍHO OBJEKTU
	NAVRHOVANÉ OBJEKTY
	NAVRHOVANÉ OBJEKTY PRO Q20
	OBJEKTY SOUČASNÝ STAV
	TERENNÍ HRANY SOUČASNÝ STAV
	LINIE BŘEHU
	MALÁ VODNÍ NADRŽ
	KOMUNIKACE
	NABŘEŽNÍ ŽEĐ SOUČASNÝ STAV
	ZAPLAVOVÁ ČARA Q100
	ZAPLAVOVÁ ČARA Q100 TRANSFORMOVANÁ POLDREM (18m/s)
	ZAPLAVOVÁ ČARA Q20 NAVRHOVÁ NETRANSFORMOVANÁ POLDREM (22,8m/s)
	VYMEZENÍ MEANDROVÉHO PÁSU
	HRANICE ARCHEOLOGICKÉHO NALEZIŠTĚ
	VÝŠKOVÁ KOTA SOUČASNÝ STAV
	VÝŠKOVÁ KOTA NOVÝ STAV
	NESOULHLASNÉ STANOVISKO
	POZEMKY POVODÍ MORAVY
	LOKALITA PRO ZEMNÍK
	VÝKOP
	ZÁŠYP

POZNÁMKA:
ZÁKRES VEDENÍ INŽENÝRSKÝCH SÍTÍ JE INFORMATIVNÍ. PŘED ZAHÁJENÍM STAVEBNÍCH PRACÍ MUSÍ BÝT PROVEDENO JEJICH VYTÝČENÍ.

VEDOUcí PROJEKTU	VYPRACOVAL	KONTROLOVAL	AUTORIZACE	STAVBY VODNíHO HOSPODÁRSTVÍ A KRAJINÉHO INŽENÝRSTVÍ			
Ing. Martin Sucharda	Kateřina Machek Ing. Milan Jirout	Ing. Martin Sucharda	Ing. Miloslav Šindlar	ŠINDLAR s.r.o., Na Brnř 372/2a, 500 00 Hradec Královř, IČO 260 03 236			
KRAJ: Vysočina	STAVEBNí ÚŘAD: Mař Úřad nad Sázavou		FORMÁT	7 x A4			
KATASTRÁLNí ÚZEMí: Kocanda (638340), řeský Herálec (638323), Herálec na Moravě (638358), Moravská Svatka (761559), Svatka (761567), Cíkháj (760650)			DATUM	srpen 2015			
INVESTOR: Povodí Moravy, s. p., Dřevařská 11, 601 75 Brno			STUPEŇ	-			
Svatka, km 163,000 - 170,400 - přírodě blízká protipovodňová opatření Herálec			ČÍSLO ZAKÁZKY	20140207			
			SOUDRÁDNĚ / VÝŠKOVÝ SYSTÉM	JTSK/Bpv			
			INVOURAL VRSTVENÍ	-			
			MĚŘÍTKO	1 : 2500	ČÍSLO KOPIE		
Podrobná situace současného stavu s návrhy opatření			Č. VÝKRESU	C.2.1			